

Joachim Rieger

RHEIN AUF, RHEIN AB

1.238,8 km Wasser, Kraft und Leben



fotoforum art edition



Joachim Rieger

RHEIN AUF, RHEIN AB

1.238,8 km Wasser, Kraft und Leben

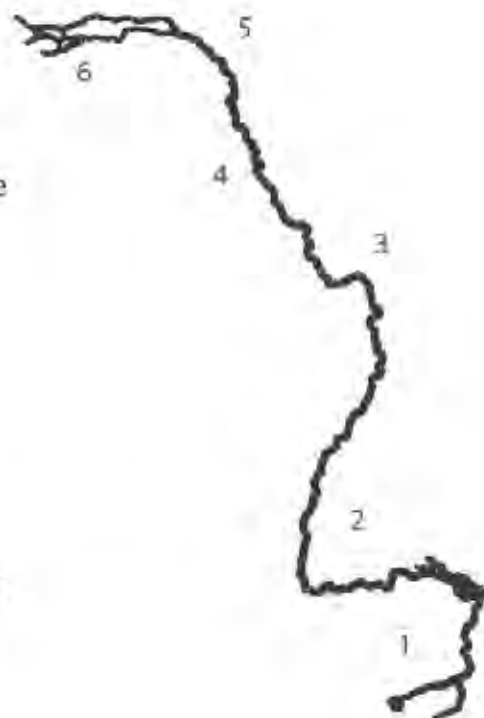
fotoforum art edition

Der Rhein in Fakten

Mit einer Länge von 1.238,8 Kilometern ist der Rhein einer der wichtigsten Flüsse Europas. Er verbindet die industriellen Zentren mit dem Ruhrgebiet und der Nordseeküste, den südlichen Landesteilen Deutschlands sowie Frankreich und der Schweiz. 833 Kilometer sind für die Großschifffahrt nutzbar.

Der Tomasee im schweizerischen Kanton Graubünden gilt als die Quelle des Rheins. Die Kilometereinheit des Rheins beginnt mit dem Nullpunkt in der Mitte der alten

Konstanzer Rheinbrücke und endet mit km 1.036,2 westlich von Hoek van Holland. Generell fließt der Rhein in nordnordwestlicher Richtung durch die Schweiz, Österreich, Liechtenstein, Frankreich, Deutschland und die Niederlande. Dabei führt sein Weg durch viele unterschiedliche Naturräume und Landschaften. Der Rhein wird in sechs Regionen aufgeteilt:



1. Alpenrhein – bis zur Mündung in den Bodensee
2. Hochrhein – bis Basel
3. Oberrhein – bis Bingen
4. Mittelrhein – bis Bonn
5. Niederrhein – bis Millingen
6. Deltarhein – bis Hoek van Holland (Rotterdam)

Der Rhein galt bereits in der Römerzeit als sehr bedeutende Wasser- und Handelsstraße. Vor der Erfindung der Dampfschifffahrt wurden Personen und Güter auf dem Niederrhein mit Hilfe von flachkieligen Segelschiffen befördert. In Köln mussten sie auf kleinere Lastkähne umgeladen werden, die wiederum durch Menschen oder Pferde an Seilen vom Ufer aus getreidelt wurden. Aus Kostengründen schätzt man den Rhein als Transportweg heute besonders für Massengüter und Containerschiffe.

Die Schifffahrt auf dem Rhein war nicht immer ungehindert: Erst mit der Rheinschifffahrtsakte vom 31. März 1831 wurden rechtliche Hindernisse wie das Stapelrecht in Köln und Mainz abgeschafft und so die Freiheit der Schifffahrt bis in das offene Meer garantiert.

Der einst mäandrierende Rhein wurde überwiegend im 19. Jahrhundert begradigt, um den Fluss effektiv schiffbar zu machen. Trotzdem

kamen noch bis in die 1980er Jahre auf dem schwierigen Fahrwasser bei St. Goar ortskundige Rheinlotsen zum Einsatz, die auch heute hin und wieder auf dem Teilstück zwischen Mannheim und der Schleuse Iffezheim den Schiffen den Weg weisen.

Der Rhein ist heute aufgrund der baulichen Maßnahmen von Rheinfelden bis Rotterdam durchgängig und problemlos schiffbar. An den Staustufen oberhalb von Rheinfelden befinden sich für die Kleinschifffahrt Umsetzungsanlagen. In den Sommermonaten besteht zwischen Schaffhausen und Konstanz eine durchgehende Schiffsverbindung. Das Stauwehr in Schaffhausen sorgt für einen gleichbleibenden Wasserstand. Nicht reguliert ist der Rhein bis Stein und von daher nur bei entsprechendem Wasserstand schiffbar. Der Bodensee ist vor allem bei Seglern sehr beliebt. Der Alpenrhein ist für die Schifffahrt gesperrt – und begeistert dafür mit seiner unverwechselbaren Urwüchsigkeit.

Tomasee

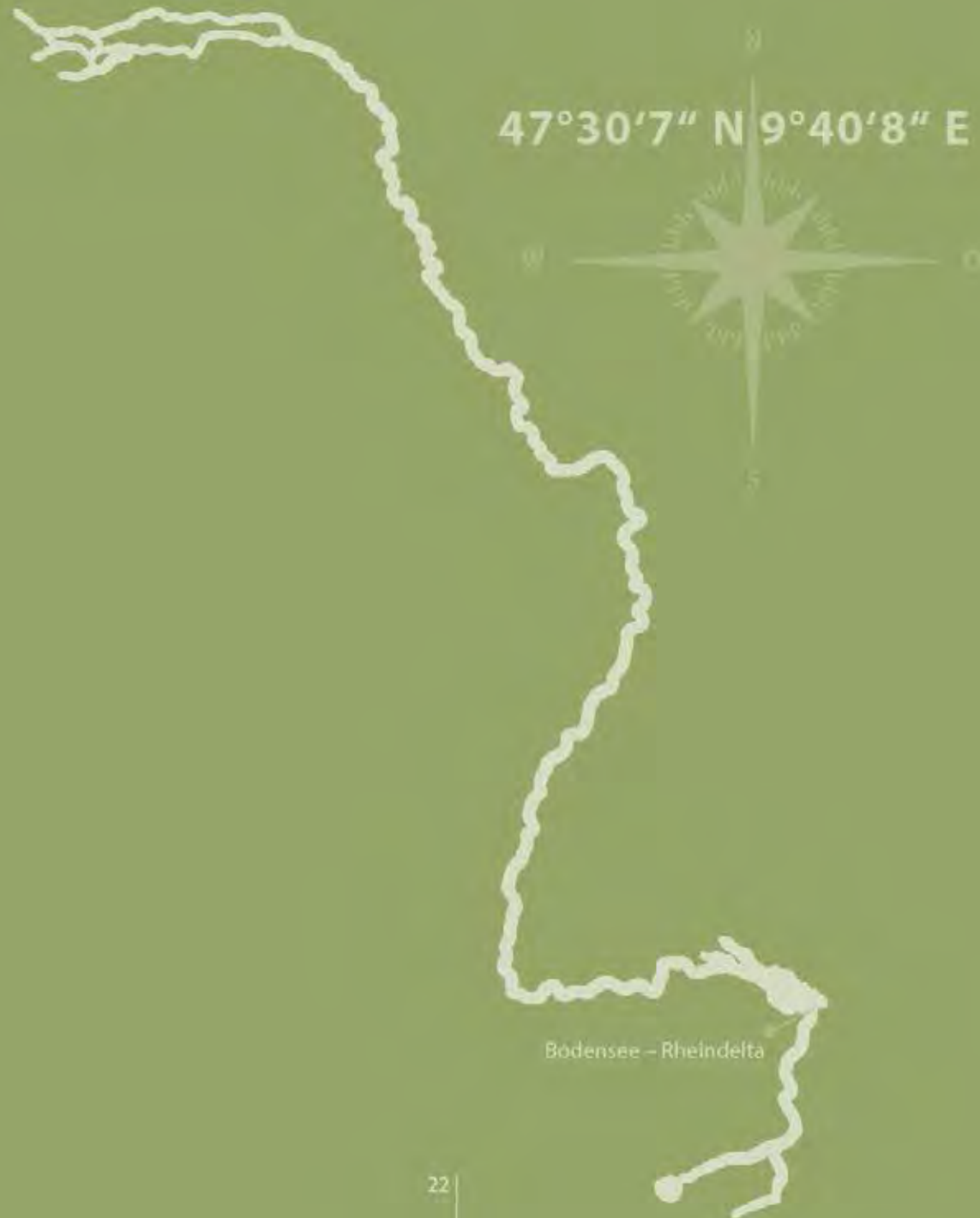
Hoch oben in den Schweizer Bergen, gespeist vom Gletschereis, entspringt der Rhein. Der Tomasee, nahe dem Oberalppass gelegen, gilt als die Quelle des Vorderrheins. Ab hier vereint sich der Rhein mit hunderten Schmelzwasserbächen und stürzt ins Tal.

46°37'59" N 8°40'28" E



Tomasee











48°9'2.18" N 7°35'24.36" E

km 227
Marckolsheim





Köln

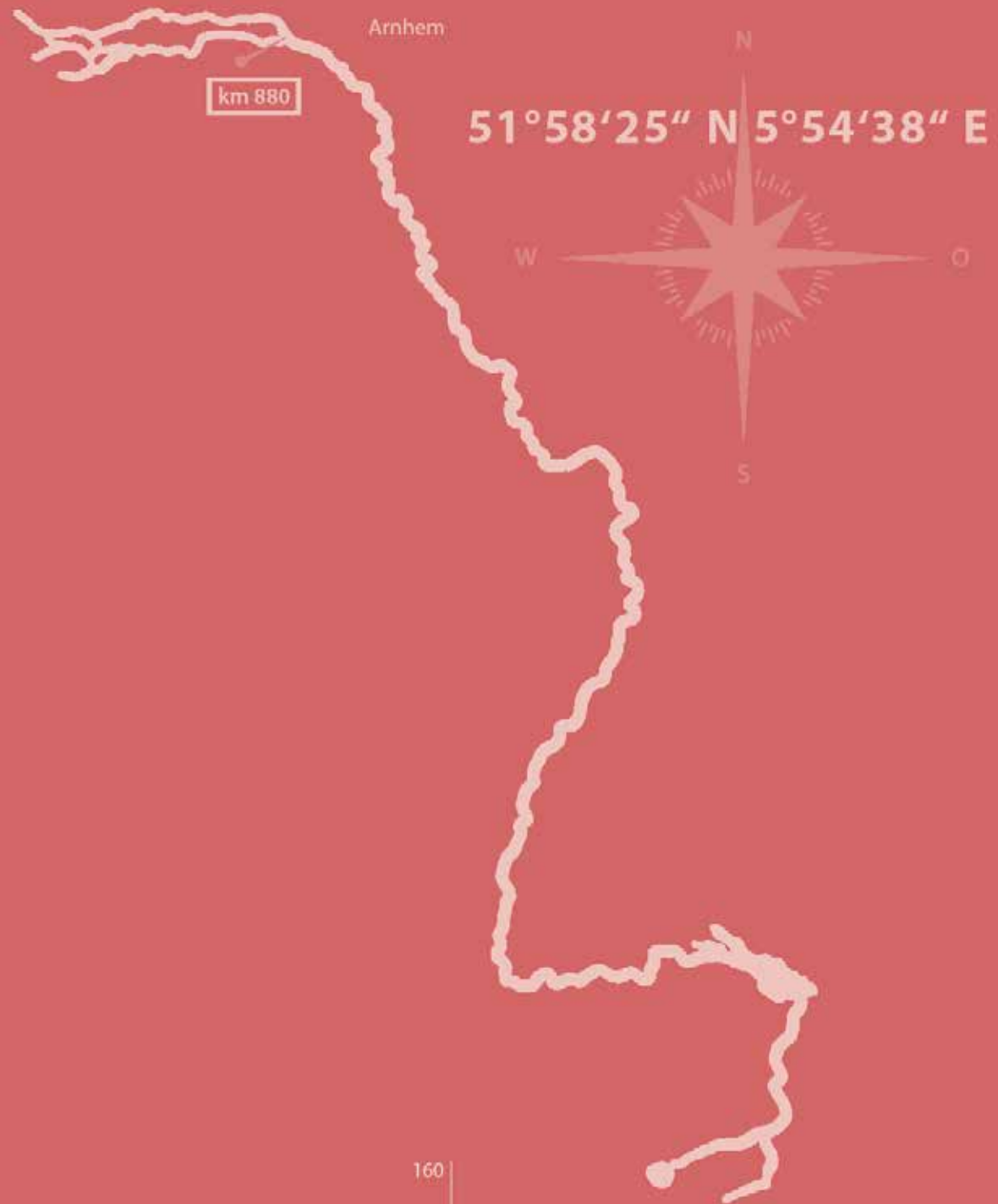
Köln ist mit mehr als einer Million Einwohnern die größte am Rhein gelegene Stadt. Bekannt ist sie vor allem für ihre vielfältige Geschichte und ihr kulturelles und architektonisches Erbe, den Kölner Dom. Die günstige Lage am Rhein, die Verbindung bedeutender Handelsstraßen und der Sitz weltlicher und kirchlicher Macht trugen zur überregionalen Bedeutung Kölns bei. Vielfach war Köln von Hochwassern des Rheins betroffen. Das schlimmste aufgezeichnete Hochwasser ereignete sich 1784 nach einem extrem langen und kalten Winter. Die Schneeschmelze sowie das aufbrechende Eis des zugefrorenen Rheins sorgten für einen Rekordpegel. Die Fluten, auf denen schwere Eisschollen trieben, verwüsteten weite Teile der Uferbebauung und Schiffe.

50°57'2" N 6°58'26" E

km 688

Köln









Joachim Rieger

Joachim Rieger ist ein echter *kölsche Jung*. 1962 in der Römerstadt geboren, lernte er den Beruf des Fotolaboranten. Im Laufe seiner Tätigkeiten als Laborleiter und freier Fotograf entwickelte er seinen eigenen Stil der subjektiven Fotografie, bei der er sich von den kleinen Wundern des Alltags, Begebenheiten, Details und Stimmungen inspirieren lässt. Joachim Rieger, aufgewachsen im Analog-Zeitalter, ist offen für die neuen Trends der Fotografie. So fotografierte er die Bilder für diesen Band ausschließlich mit seinem Smartphone.

www.fotografie-joachimrieger.de



fotoforum art edition

In der fotoforum art edition präsentiert der fotoforum Verlag ausgewählte Fotografen, Bildsprachen und Themen. Alle Bücher der Reihe sind individuell gestaltet und mit viel Liebe zum Detail produziert. Für die Bücher der fotoforum art edition kommen nur anspruchsvolle Materialien zum Einsatz, die das wundervolle Medium Fotobuch zu einem besonderen visuellen und haptischen Erlebnis machen.

www.fotoforum.de

Joachim Rieger

RHEIN AUF, RHEIN AB

1.238,8 km Wasser, Kraft und Leben

Für Stephanie, die beste Reiseführerin der Welt, ohne die ich jetzt noch auf der Suche nach den richtigen Wegen und die für uns besten Unterkünfte wäre.

1. Auflage, 2014

ISBN 978-3-9805048-8-1

© 2014 fotoforum Verlag, Ludwig-Wolker-Straße 37, 48157 Münster
www.fotoforum.de

Gestaltung, Lektorat und Produktion: fotoforum Verlag, Münster
Druck: Bitter & Loose, Greven
Buchbinderische Herstellung: Buchbinderei Terbeck, Coesfeld

Hinweise und Anmerkungen zum Buch: redaktion@fotoforum.de

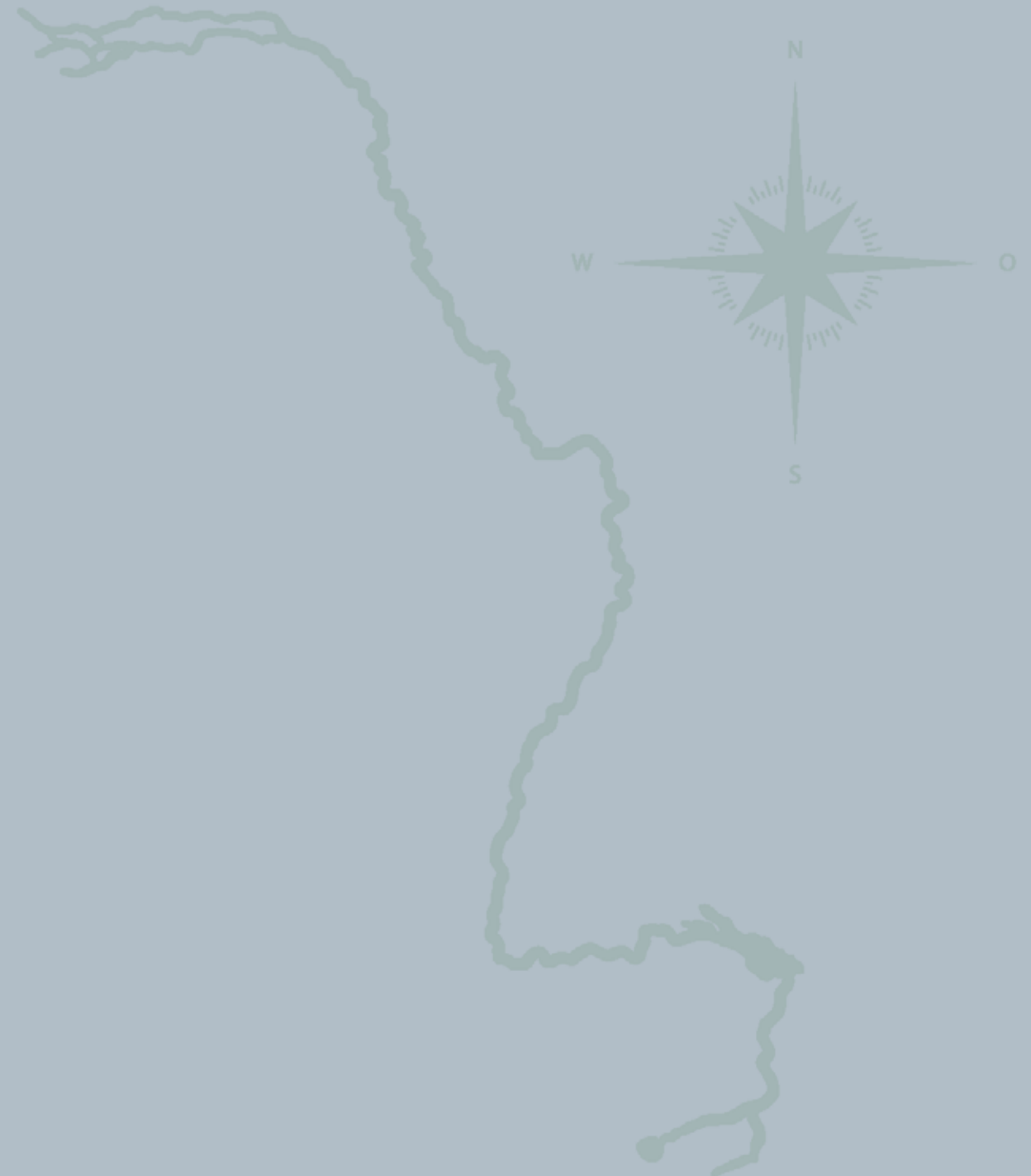
Die Deutsche Nationalbibliothek verzeichnet diese Publikation in der Deutschen Nationalbibliografie; detaillierte bibliografische Daten sind im Internet unter <http://dnb.d-nb.de> abrufbar.

Printed in Germany

Alle Rechte, auch das der Verwertung und Speicherung in anderen Medien, Reproduktion, Übersetzung oder des Vortrags, vorbehalten.
Jegliche Vervielfältigung und Verwertung bedarf der Zustimmung des Verlages.

Obgleich alle Anstrengungen unternommen wurden, um die Richtigkeit der abgedruckten Angaben sicherzustellen, übernehmen weder Autor noch Verlag oder Herausgeber eine Haftung für eventuelle Fehler und deren Folgen.

Die in diesem Werk verwendeten Marken-, Produkt- und Handelsnamen, Warenbezeichnungen etc. können auch ohne ausdrückliche Kennzeichnung Marken sein und als solche den gesetzlichen Bestimmungen unterliegen.





Joachim Rieger
**RHEIN AUF,
RHEIN AB**



1.238,8 km Wasser, Kraft und Leben

„Der Rhein ist der Fluss, von dem alle Welt redet und den niemand studiert, den alle Welt besucht und niemand kennt“, schrieb Victor Hugo schon 1845. Der Fotograf Joachim Rieger hat sich aufgemacht, den wasserreichsten Nordseezufluss in teilweise subtilen Bildern neu zu entdecken. Rhein auf, Rhein ab ist er gereist, um den Rhein in seiner Vielfalt zu zeigen – von der Quelle bis zur Mündung. Entstanden ist eine unpathetische Liebeserklärung an den vielleicht faszinierendsten Fluss Europas.

ISBN 978-3-9805048-8-1



9 783980 504881
19,80 € – 29,80 CHF

www.fotoforum.de